

M 1:250

11.14 15.70 15.33  
(11.14) (15.71) (15.34)  
4.86%

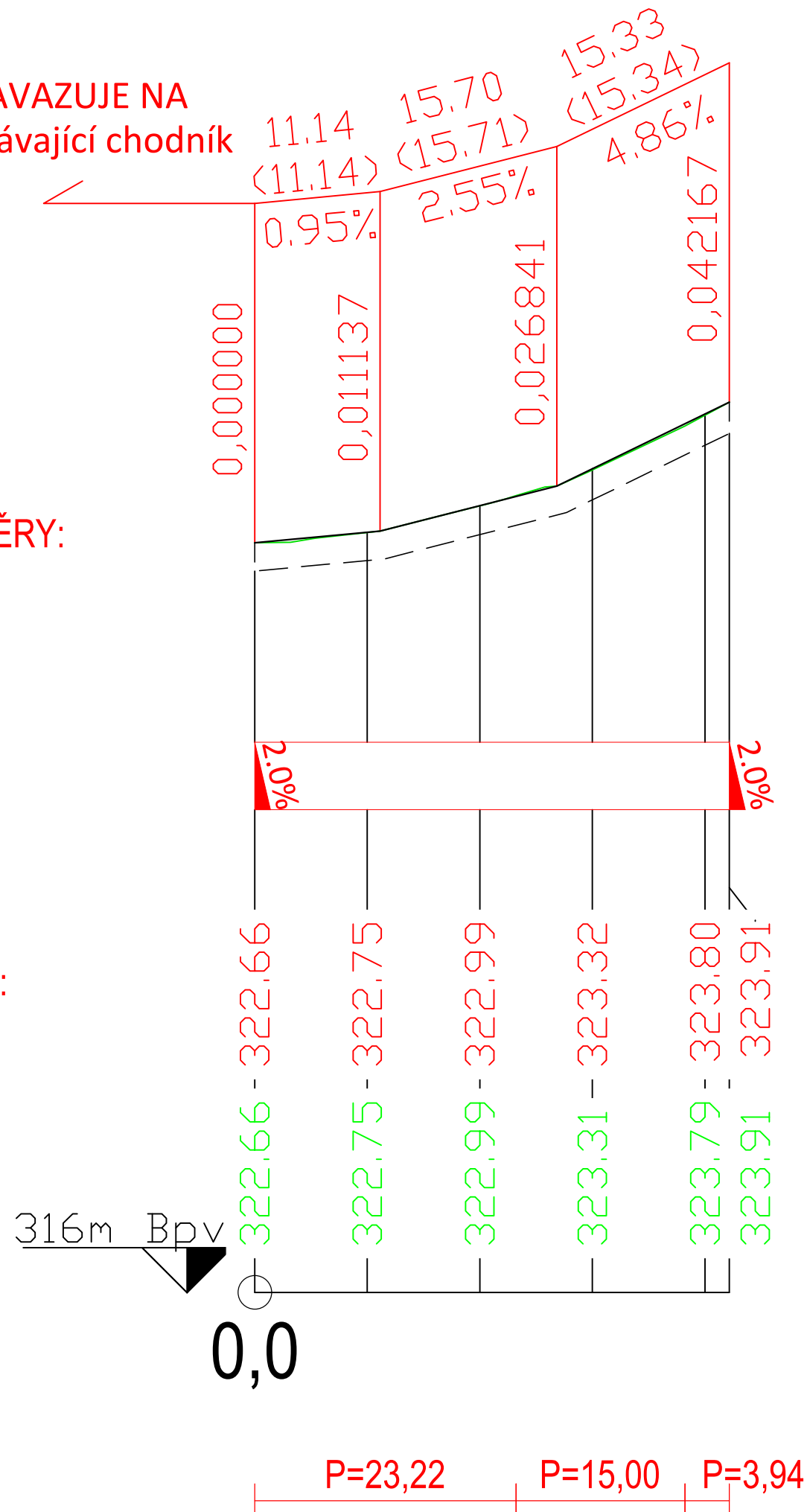
## KLOPENÍ:




## KÓTY NIVELETY:

## KÓTY TERÉNU:

## STANIČENÍ:

## SMĚROVÉ POMĚRY:



	
SUNCAD, s.r.o. náměstí Na Lužinách 3 Praha 13, 155 00	
Datum/Date:	02/2021
Čís. zakázky/Job No.:	2019-11-04
Stupeň/Stage:	DUSP
KÚ/Cadastral Unit:	Popovice u Králova Dvora [672963]
MÚ/City authority:	Město Králův Dvůr
Objednatel/Client:	Město Králův Dvůr
Akce/Project:	<b>Autobusové zastávky v obci Křižatky</b>
Část/Part:	D.1 - Stavební část D.1.1 - Objekty pozemních komunikací SO 101 - Komunikace pro chodce, zpevněné plochy
Název/Title:	<b>D.1.1.2.b - Podélný profil</b>
Zodp. projektant/Responsible designer:	Ing. Jan Bukáček
HIP/Project manager:	 Ing. David Havránek
Návrh, vypracoval/Elaborated by:	 Ing. Petr Felcman
Měřítko/Scale:	Souprava/ Copy:
M 1:500/50	
Výkres č./DWG No.:	
<b>D.1.1.2.b</b>	